























Kleine Route Volksradfahren 2022



















🕒 **01:44** ⬅️ **29,9 km** ⌀ **17,3 km/h** ↗️ **170 m** ↘️ **170 m**



























- ↑ 1. Am Startpunkt in Richtung Südosten
für 4 m – gesamt 4 m
- ↑ 2. Geradeaus auf Darlington Park.
für 32 m – gesamt 36 m
- ↘ 3. An der Gabelung links rechts halten und Darlington Park folgen.
für 27 m – gesamt 63 m
- ↘ 4. Rechts und Darlington Park folgen.
für 102 m – gesamt 165 m

-  5. Links auf Vorsterweg.
für 75 m – gesamt 240 m
-  6. Links und Vorsterweg folgen.
für 29 m – gesamt 269 m
-  7. Geradeaus auf Fossilienweg.
für 78 m – gesamt 347 m
-  8. An der Kreuzung Leicht rechts und Fossilienweg folgen.
für 156 m – gesamt 503 m
-  9. An der Gabelung links rechts halten und Fossilienweg folgen.
für 621 m – gesamt 1,12 km
-  10. An der Gabelung links halten auf Saarner Auenweg.
für 554 m – gesamt 1,68 km
-  11. Links und Saarner Auenweg folgen.
für 649 m – gesamt 2,33 km
-  12. An der Gabelung links rechts halten und Saarner Auenweg folgen.
für 132 m – gesamt 2,46 km
-  13. Geradeaus auf Kahlenbergweg.
für 112 m – gesamt 2,57 km
-  14. An der Gabelung links halten und Kahlenbergweg folgen.
für 71 m – gesamt 2,64 km
-  15. Leicht rechts auf Saarner Damm.
für 92 m – gesamt 2,74 km
-  16. Rechts und Saarner Damm folgen.
für 111 m – gesamt 2,85 km
-  17. Links auf Weg.
für 28 m – gesamt 2,88 km
-  18. An der Kreuzung auf Lehnerstraße Geradeaus abbiegen.
für 328 m – gesamt 3,20 km
-  19. An der Kreuzung auf Straßburger Allee, B 223 Rechts abbiegen.
für 108 m – gesamt 3,31 km
-  20. Links auf Langenfeldstraße.
für 316 m – gesamt 3,63 km
-  21. An der Gabelung links rechts halten auf Weg.
für 232 m – gesamt 3,86 km
-  22. Rechts und Weg folgen.
für 95 m – gesamt 3,96 km

-  23. An der Kreuzung auf Langenfeldstraße Geradeaus abbiegen.
für 346 m – gesamt 4,30 km
-  24. Geradeaus auf Fahrradweg.
für 153 m – gesamt 4,46 km
-  25. Geradeaus auf Lothringer Weg.
für 258 m – gesamt 4,71 km
-  26. An der Kreuzung auf Saarbrücker Weg Rechts abbiegen.
für 214 m – gesamt 4,93 km
-  27. Links auf Nachbarsweg, K 10.
für 88 m – gesamt 5,02 km
-  28. Geradeaus auf Nachbarsweg, K 10.
für 155 m – gesamt 5,17 km
-  29. Geradeaus auf Nachbarsweg.
für 2,56 km – gesamt 7,73 km
-  30. Rechts auf Wedauer Straße.
für 85 m – gesamt 7,82 km
-  31. Links auf Nachbarsweg.
für 1,57 km – gesamt 9,39 km
-  32. Geradeaus auf Bissingheimer Straße.
für 186 m – gesamt 9,57 km
-  33. Rechts auf Lintorfer Waldweg.
für 93 m – gesamt 9,67 km
-  34. Rechts auf Straße.
für 1,78 km – gesamt 11,4 km
-  35. Links auf Masurenallee.
für 583 m – gesamt 12,0 km
-  36. Turn around und Masurenallee folgen.
für 262 m – gesamt 12,3 km
-  37. Geradeaus auf Weg.
für 325 m – gesamt 12,6 km
-  38. Links auf Im Kneippgrund.
für 19 m – gesamt 12,6 km
-  39. Rechts auf Zufahrtsweg.
für 600 m – gesamt 13,2 km
-  40. An der Gabelung links halten und Weg folgen.
für 724 m – gesamt 14,0 km

-  41. Links und Weg folgen.
für 382 m – gesamt 14,3 km
-  42. Links auf Lintorfer Waldweg.
für 93 m – gesamt 14,4 km
-  43. Rechts auf Bissingheimer Straße.
für 518 m – gesamt 15,0 km
-  44. Links auf Am Eschenbruch.
für 665 m – gesamt 15,6 km
-  45. An der Gabelung links rechts halten auf Stockweg.
für 1,38 km – gesamt 17,0 km
-  46. Links und Stockweg folgen.
für 329 m – gesamt 17,3 km
-  47. Geradeaus auf Karl-Forst-Straße.
für 680 m – gesamt 18,0 km
-  48. Rechts auf Wedauer Straße.
für 124 m – gesamt 18,1 km
-  49. Rechts und Wedauer Straße folgen.
für 70 m – gesamt 18,2 km
-  50. Links auf Karl-Forst-Straße.
für 144 m – gesamt 18,4 km
-  51. Rechts auf Glückaufstraße.
für 26 m – gesamt 18,4 km
-  52. Links auf Karl-Forst-Straße.
für 76 m – gesamt 18,5 km
-  53. Links auf Kastanienallee.
für 28 m – gesamt 18,5 km
-  54. Rechts auf Karl-Forst-Straße.
für 117 m – gesamt 18,6 km
-  55. Rechts auf Kölner Straße, B 1.
für 69 m – gesamt 18,7 km
-  56. Links auf Stooter Straße.
für 195 m – gesamt 18,9 km
-  57. An der Gabelung links rechts halten und Stooter Straße folgen.
für 839 m – gesamt 19,7 km
-  58. Rechts und Stooter Straße folgen.
für 1,13 km – gesamt 20,8 km

-  59. An der Kreuzung auf Fahrradweg Links abbiegen.
für 174 m – gesamt 21,0 km
-  60. Geradeaus und Fahrradweg folgen.
für 260 m – gesamt 21,3 km
-  61. Geradeaus auf Kahlenbergsweg, K 19.
für 584 m – gesamt 21,9 km
-  62. Geradeaus auf Am Stoot, K 19.
für 288 m – gesamt 22,1 km
-  63. Links auf August-Thyssen-Straße, L 62.
für 138 m – gesamt 22,3 km
-  64. Links auf Am Biestenkamp.
für 256 m – gesamt 22,5 km
-  65. Links auf Mintarder Dorfstraße.
für 878 m – gesamt 23,4 km
-  66. Rechts auf Nebenstraße.
für 131 m – gesamt 23,6 km
-  67. Geradeaus auf Mintarder Straße.
für 97 m – gesamt 23,6 km
-  68. Links und Mintarder Straße folgen.
für 76 m – gesamt 23,7 km
-  69. Rechts und Mintarder Straße folgen.
für 112 m – gesamt 23,8 km
-  70. Links auf Ruhrauenweg.
für 565 m – gesamt 24,4 km
-  71. An der Gabelung links halten und Ruhrauenweg folgen.
für 1,67 km – gesamt 26,1 km
-  72. Links auf Radfernweg.
für 224 m – gesamt 26,3 km
-  73. Rechts auf Saarner Damm.
für 580 m – gesamt 26,9 km
-  74. An der Gabelung links rechts halten und Saarner Damm folgen.
für 406 m – gesamt 27,3 km
-  75. Rechts und Saarner Damm folgen.
für 82 m – gesamt 27,4 km
-  76. Leicht links auf Kahlenbergweg.
für 193 m – gesamt 27,6 km

-  77. Geradeaus auf Saarner Auenweg.
für 781 m – gesamt 28,3 km
-  78. An der Gabelung links rechts halten und Saarner Auenweg folgen.
für 555 m – gesamt 28,9 km
-  79. Geradeaus auf Fossilienweg.
für 750 m – gesamt 29,7 km
-  80. An der Kreuzung Leicht links und Fossilienweg folgen.
für 105 m – gesamt 29,8 km
-  81. Geradeaus auf Vorsterweg.
für 104 m – gesamt 29,9 km
-  82. Leicht links und Vorsterweg folgen.
für 29 m – gesamt 29,9 km
-  83. Rechts und Vorsterweg folgen.
für 79 m – gesamt 30,0 km
-  84. Rechts und Vorsterweg folgen.
für 13 m – gesamt 30,0 km