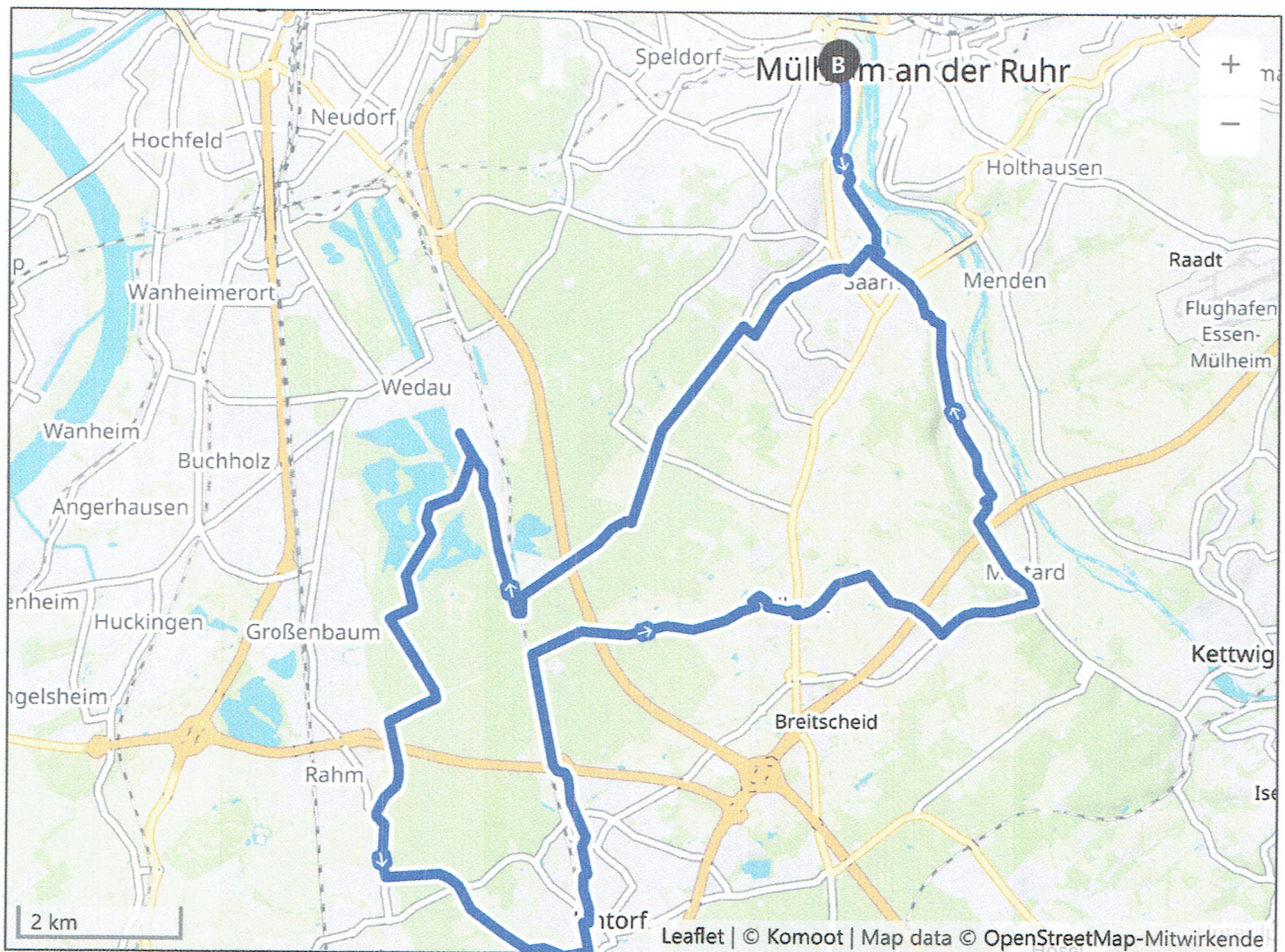






















Volksradfahren 2022 Fahrradtour

🕒 02:26 ⬅️ ➡️ 40,8 km ⌀ 16,7 km/h ⬆️ ⬆️ 210 m ⬆️ 210 m





- ↑ 1. Am Startpunkt in Richtung Osten
für 8 m – gesamt 8 m
- ➡️ 2. Rechts und Weg folgen.
für 26 m – gesamt 34 m
- ↩️ 3. Links auf Weg.
für 32 m – gesamt 68 m
- ↑ 4. Geradeaus auf Darlington Park.
für 32 m – gesamt 100 m

-  5. An der Gabelung links rechts halten und Darlington Park folgen.
für 27 m – gesamt 127 m
-  6. Rechts und Darlington Park folgen.
für 102 m – gesamt 229 m
-  7. Links auf Vorsterweg.
für 75 m – gesamt 303 m
-  8. Links und Vorsterweg folgen.
für 29 m – gesamt 332 m
-  9. Geradeaus auf Fossilienweg.
für 78 m – gesamt 411 m
-  10. An der Kreuzung Leicht rechts und Fossilienweg folgen.
für 156 m – gesamt 566 m
-  11. An der Gabelung links rechts halten und Fossilienweg folgen.
für 621 m – gesamt 1,19 km
-  12. An der Gabelung links halten auf Saarner Auenweg.
für 555 m – gesamt 1,74 km
-  13. Links und Saarner Auenweg folgen.
für 649 m – gesamt 2,39 km
-  14. An der Gabelung links rechts halten und Saarner Auenweg folgen.
für 132 m – gesamt 2,53 km
-  15. Geradeaus auf Kahlenbergweg.
für 112 m – gesamt 2,64 km
-  16. An der Gabelung links halten und Kahlenbergweg folgen.
für 71 m – gesamt 2,71 km
-  17. Leicht rechts auf Saarner Damm.
für 92 m – gesamt 2,80 km
-  18. Rechts und Saarner Damm folgen.
für 111 m – gesamt 2,91 km
-  19. Links auf Weg.
für 28 m – gesamt 2,94 km
-  20. An der Kreuzung auf Lehnerstraße Geradeaus abbiegen.
für 328 m – gesamt 3,27 km
-  21. An der Kreuzung auf Straßburger Allee, B 223 Rechts abbiegen.
für 94 m – gesamt 3,36 km
-  22. Links auf Langenfeldstraße.
für 316 m – gesamt 3,68 km

-  23. An der Gabelung links rechts halten auf Weg.
für 232 m – gesamt 3,91 km
-  24. Rechts und Weg folgen.
für 95 m – gesamt 4,01 km
-  25. An der Kreuzung auf Langenfeldstraße Geradeaus abbiegen.
für 346 m – gesamt 4,35 km
-  26. Geradeaus auf Fahrradweg.
für 153 m – gesamt 4,51 km
-  27. Geradeaus auf Lothringer Weg.
für 258 m – gesamt 4,76 km
-  28. An der Kreuzung auf Weg Rechts abbiegen.
für 189 m – gesamt 4,95 km
-  29. Geradeaus auf Saarbrücker Weg.
für 25 m – gesamt 4,98 km
-  30. Links auf Nachbarsweg, K 10.
für 243 m – gesamt 5,22 km
-  31. Geradeaus auf Nachbarsweg.
für 2,56 km – gesamt 7,78 km
-  32. Rechts auf Wedauer Straße.
für 85 m – gesamt 7,87 km
-  33. Links auf Nachbarsweg.
für 1,57 km – gesamt 9,44 km
-  34. Geradeaus auf Bissingheimer Straße.
für 186 m – gesamt 9,62 km
-  35. Rechts auf Lintorfer Waldweg.
für 92 m – gesamt 9,72 km
-  36. Rechts auf Straße.
für 1,78 km – gesamt 11,5 km
-  37. Links auf Masurenallee.
für 628 m – gesamt 12,1 km
-  38. Turn around und Masurenallee folgen.
für 307 m – gesamt 12,4 km
-  39. An der Kreuzung auf Strohweg Leicht rechts abbiegen.
für 302 m – gesamt 12,7 km
-  40. Geradeaus auf Singletrail (S0).
für 289 m – gesamt 13,0 km

-  41. Geradeaus auf Im Wolfsgrund.
für 310 m – gesamt 13,3 km
-  42. An der Gabelung links rechts halten und Im Wolfsgrund folgen.
für 318 m – gesamt 13,7 km
-  43. An der Kreuzung Leicht rechts und Im Wolfsgrund folgen.
für 432 m – gesamt 14,1 km
-  44. Geradeaus auf Weg.
für 178 m – gesamt 14,3 km
-  45. An der Gabelung links halten und Weg folgen.
für 393 m – gesamt 14,7 km
-  46. Rechts auf Saarner Straße.
für 328 m – gesamt 15,0 km
-  47. Links auf Grindbruchsweg.
für 1,14 km – gesamt 16,1 km
-  48. Rechts auf Neuenbaumsweg.
für 549 m – gesamt 16,7 km
-  49. Geradeaus auf Singletrail (S0).
für 100 m – gesamt 16,8 km
-  50. Links auf Fichtenstraße.
für 1,22 km – gesamt 18,0 km
-  51. Links auf Angermunder Straße, L 60.
für 63 m – gesamt 18,1 km
-  52. An der Gabelung links halten auf Fahrradweg.
für 776 m – gesamt 18,8 km
-  53. Links auf Am Katharinenkloster.
für 40 m – gesamt 18,9 km
-  54. Geradeaus auf Weg.
für 594 m – gesamt 19,5 km
-  55. Rechts und Weg folgen.
für 278 m – gesamt 19,7 km
-  56. An der Kreuzung auf Kalkstraße Geradeaus abbiegen.
für 1,18 km – gesamt 20,9 km
-  57. Links auf Soestfeld.
für 769 m – gesamt 21,7 km
-  58. Links auf Jean-Frohnhoff-Weg.
für 197 m – gesamt 21,9 km

-  59. Rechts und Jean-Frohnhoff-Weg folgen.
für 182 m – gesamt 22,1 km
-  60. An der Kreuzung auf Kalkumer Straße, L 139 Scharf rechts abbiegen.
für 73 m – gesamt 22,2 km
-  61. Geradeaus auf Krumpfenweger Straße, L 139.
für 36 m – gesamt 22,2 km
-  62. Links auf Nebenstraße.
für 147 m – gesamt 22,3 km
-  63. Rechts und Nebenstraße folgen.
für 35 m – gesamt 22,4 km
-  64. An der Gabelung links halten auf Wedauer Straße.
für 464 m – gesamt 22,8 km
-  65. Links auf Duisburger Straße.
für 1,01 km – gesamt 23,8 km
-  66. An der Gabelung links halten und Duisburger Straße folgen.
für 317 m – gesamt 24,2 km
-  67. Links auf Radfernweg.
für 250 m – gesamt 24,4 km
-  68. An der Kreuzung Leicht links und Radfernweg folgen.
für 377 m – gesamt 24,8 km
-  69. Geradeaus auf Bissingheimer Straße.
für 974 m – gesamt 25,8 km
-  70. Rechts auf Am Eschenbruch.
für 665 m – gesamt 26,4 km
-  71. An der Gabelung links rechts halten auf Stockweg.
für 1,38 km – gesamt 27,8 km
-  72. Links und Stockweg folgen.
für 329 m – gesamt 28,1 km
-  73. Geradeaus auf Karl-Forst-Straße.
für 680 m – gesamt 28,8 km
-  74. Rechts auf Wedauer Straße.
für 124 m – gesamt 28,9 km
-  75. Rechts und Wedauer Straße folgen.
für 70 m – gesamt 29,0 km
-  76. Links auf Karl-Forst-Straße.
für 144 m – gesamt 29,2 km

-  77. Rechts auf Glückaufstraße.
für 26 m – gesamt 29,2 km
-  78. Links auf Karl-Forst-Straße.
für 76 m – gesamt 29,3 km
-  79. Links auf Kastanienallee.
für 28 m – gesamt 29,3 km
-  80. Rechts auf Karl-Forst-Straße.
für 117 m – gesamt 29,4 km
-  81. Rechts auf Kölner Straße, B 1.
für 69 m – gesamt 29,5 km
-  82. Links auf Stooter Straße.
für 195 m – gesamt 29,7 km
-  83. An der Gabelung links rechts halten und Stooter Straße folgen.
für 839 m – gesamt 30,5 km
-  84. Rechts und Stooter Straße folgen.
für 1,13 km – gesamt 31,6 km
-  85. An der Kreuzung auf Fahrradweg Links abbiegen.
für 434 m – gesamt 32,1 km
-  86. Geradeaus auf Kahlenbergsweg, K 19.
für 147 m – gesamt 32,2 km
-  87. Geradeaus auf Fahrradweg.
für 437 m – gesamt 32,7 km
-  88. Geradeaus auf Am Stoot, K 19.
für 295 m – gesamt 33,0 km
-  89. Links auf August-Thyssen-Straße, L 62.
für 138 m – gesamt 33,1 km
-  90. Links auf Am Biestenkamp.
für 256 m – gesamt 33,4 km
-  91. Links auf Mintarder Dorfstraße.
für 878 m – gesamt 34,2 km
-  92. Rechts auf Nebenstraße.
für 131 m – gesamt 34,4 km
-  93. Geradeaus auf Mintarder Straße.
für 97 m – gesamt 34,5 km
-  94. Links und Mintarder Straße folgen.
für 76 m – gesamt 34,5 km

-  95. Rechts und Mintarder Straße folgen.
für 112 m – gesamt 34,7 km
-  96. Links auf Ruhrauenweg.
für 565 m – gesamt 35,2 km
-  97. An der Gabelung links halten und Ruhrauenweg folgen.
für 1,67 km – gesamt 36,9 km
-  98. Links auf Radfernweg.
für 224 m – gesamt 37,1 km
-  99. Rechts auf Saarner Damm.
für 580 m – gesamt 37,7 km
-  100. An der Gabelung links rechts halten und Saarner Damm folgen.
für 406 m – gesamt 38,1 km
-  101. Rechts und Saarner Damm folgen.
für 82 m – gesamt 38,2 km
-  102. Leicht links auf Kahlenbergweg.
für 193 m – gesamt 38,4 km
-  103. Geradeaus auf Saarner Auenweg.
für 781 m – gesamt 39,2 km
-  104. An der Gabelung links rechts halten und Saarner Auenweg folgen.
für 555 m – gesamt 39,7 km
-  105. Geradeaus auf Fossilienweg.
für 750 m – gesamt 40,5 km
-  106. An der Kreuzung Leicht links und Fossilienweg folgen.
für 105 m – gesamt 40,6 km
-  107. Geradeaus auf Vorsterweg.
für 104 m – gesamt 40,7 km
-  108. Links und Vorsterweg folgen.
für 29 m – gesamt 40,7 km
-  109. Rechts und Vorsterweg folgen.
für 79 m – gesamt 40,8 km
-  110. Rechts und Vorsterweg folgen.
für 22 m – gesamt 40,8 km